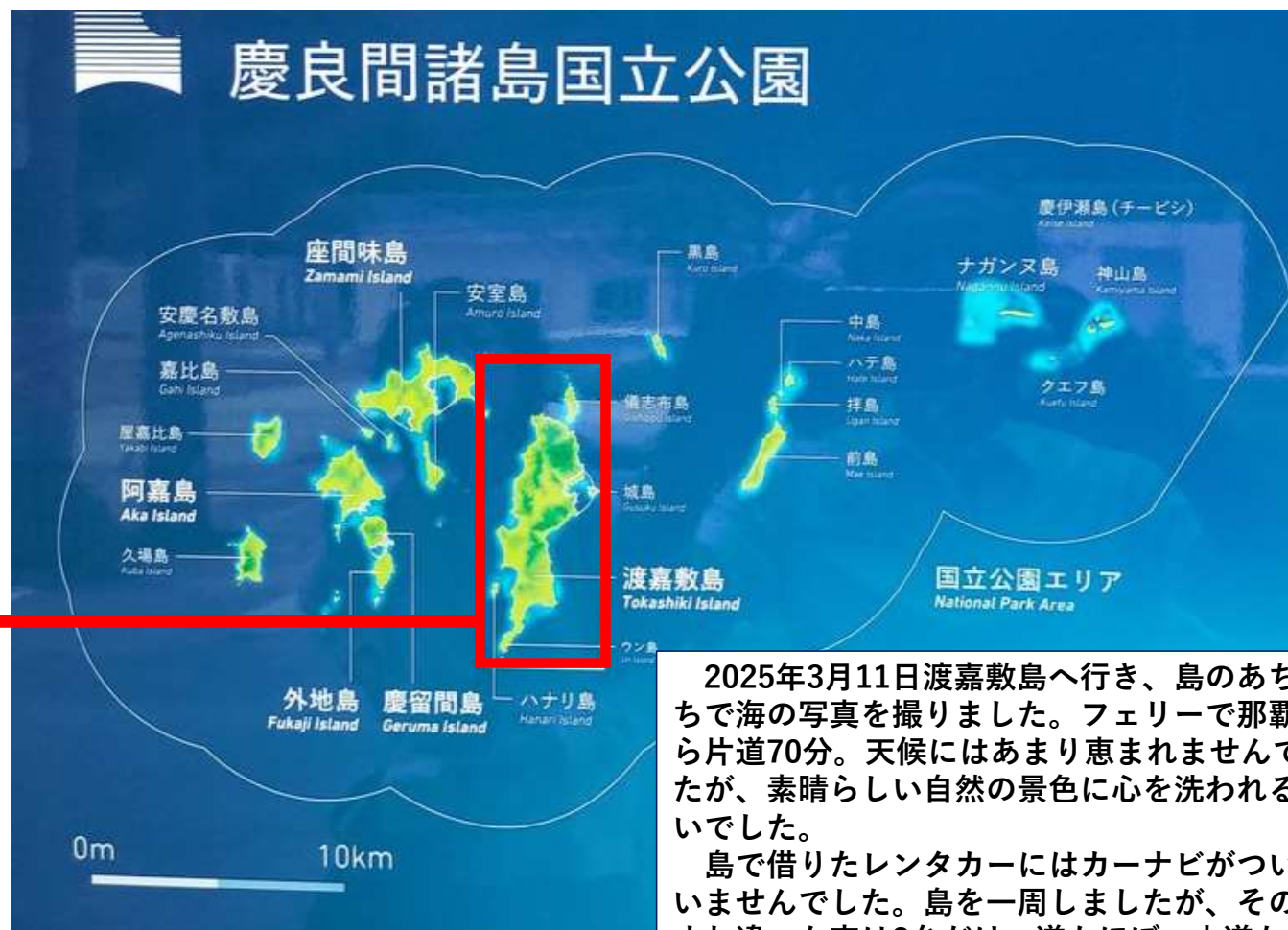
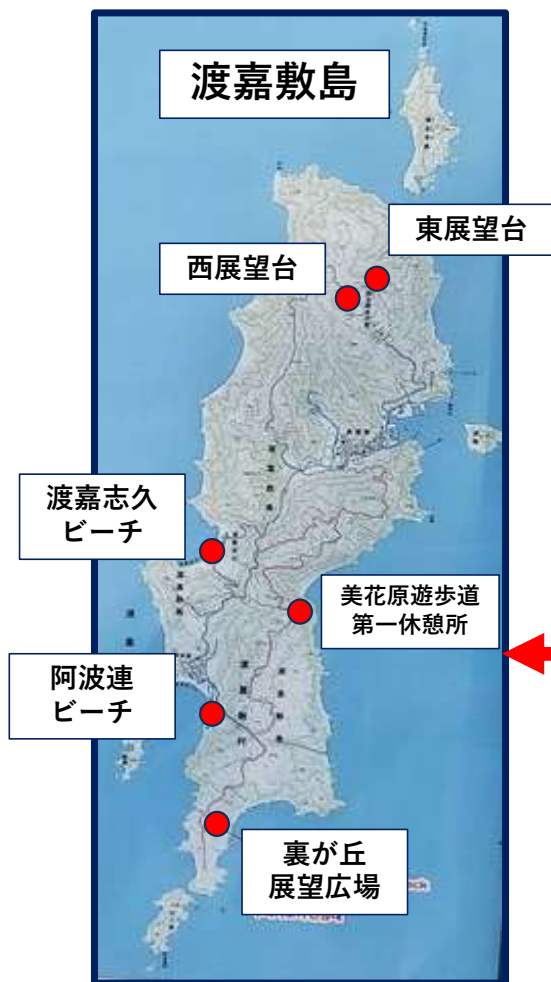


渡嘉敷島の海の写真



2025年3月11日渡嘉敷島へ行き、島のあちこちで海の写真を撮りました。フェリーで那覇から片道70分。天候にはあまり恵まれませんでした。すがすがしい自然の景色に心を洗われる思いでした。

島で借りたレンタカーにはカーナビがついていませんでした。島を一周しましたが、その間すれ違った車は2台だけ。道もほぼ一本道なのでカーナビは不要だとわかりました。



目の前に島がたくさん現れ、
壮観でした。

外池島

慶良間島

久場島

安嘉島

屋嘉比島

座間味島

安室島

渡嘉敷島 西展望台から見た慶良間諸島の島々



沖縄本島がうっすらと見えました。

儀志布島


沖縄本島

端島

中島

前島

渡嘉敷島 東展望台から沖縄本島方面を望む



あいにく太陽が隠れ、せっかくのエメラルドグリーンが映えません。が、穏やかな入江の感じは伝わります。

渡嘉敷島 渡嘉志久ビーチ



すこしだけ太陽が顔を見せてくれました。



渡嘉敷島 阿波連ビーチ





ハイビスカス

渡嘉敷島 阿波連市街地



ブーゲンビリア



エメラルドグリーンの入江に無人の浜はいつまでも見飽きませんでした・・・

渡嘉敷島 裏ヶ丘展望広場からの眺望



琉球石灰岩層



渡嘉敷島 裏ヶ丘展望広場からの眺望

琉球石灰岩層



前島、中島を望む

さわやかな風が吹きわたり至福のひとときでした。



美花原遊歩道第一休憩所

前島、中島を望む

付録：沖縄本島南側の海



斎場御嶽（せーふあうたき）駐車場



カフェ くるくま 裏手



玉城（たまぐすく）場跡



具志頭（ぐしかみ）城址公園